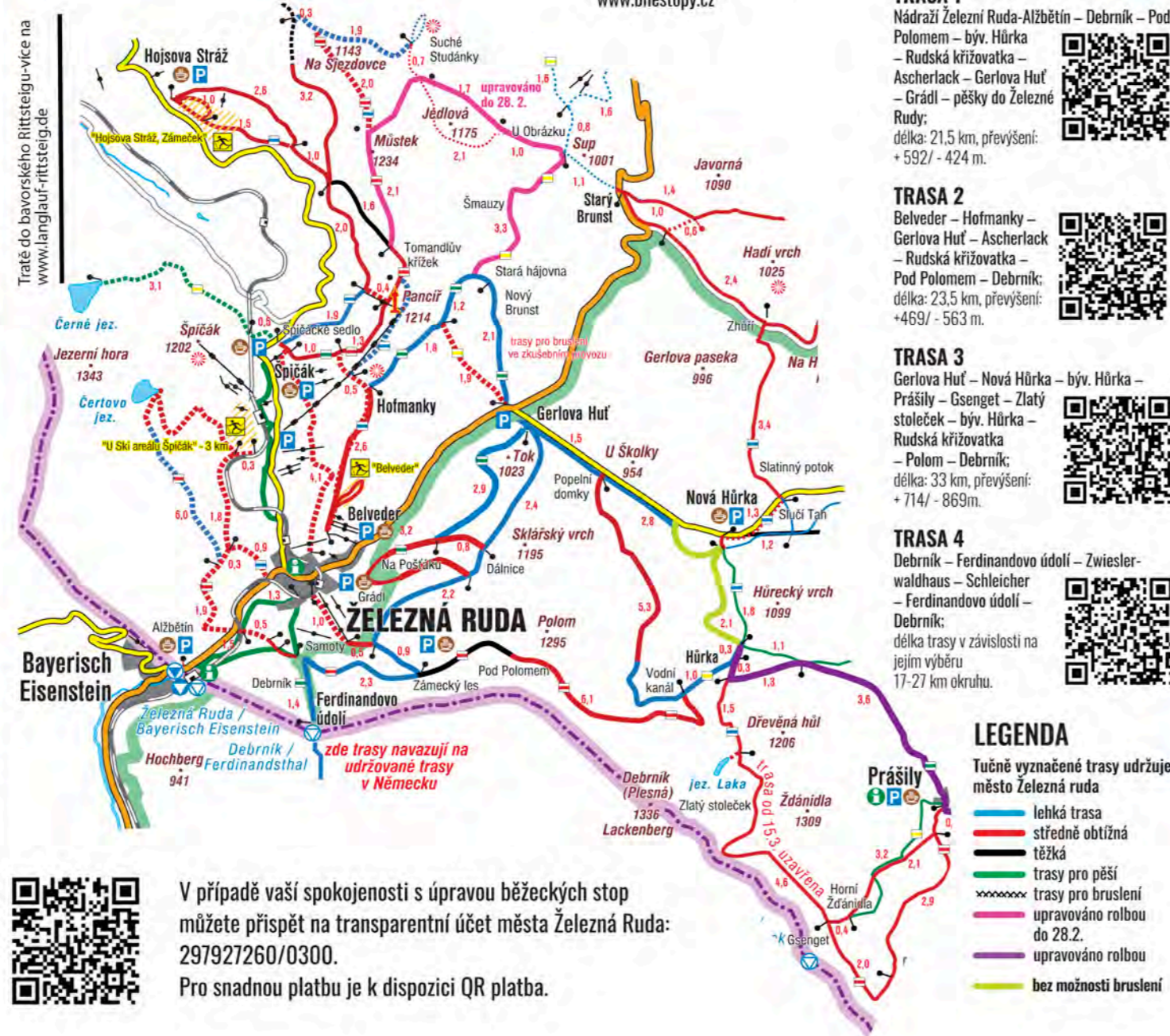


**BĚŽECKÉ TRATĚ
– Železnorudsko**

MAPA BĚŽECKÉHO LYŽOVÁNÍ



V případě vaší spokojenosti s úpravou běžeckých stop můžete přispět na transparentní účet města Železná Ruda: 297927260/0300.

Pro snadnou platbu je k dispozici QR platba.



Doporučení:
Držte se doporučeného směru tras.

Nástupy na tratě Železnorudska, 720–1250 m n. m., na většině tratí lze bruslit.
www.zeleznaruda.cz/itcruda
Stav tratí naleznete na:
www.bilastopa.cz
www.bilestopy.cz

DOPORUČENÉ TRASY PRO BĚŽKY:

STROJOVĚ UPRAVOVANÉ STOPY (TRASY 1–4)

TRASA 1
Nádraží Železni Ruda-Alžbětín – Debrník – Pod Polomem – býv. Hürka – Rudská křižovatka – Ascherlack – Gerlova Huť – Grádl – pěšky do Železné Rudy;
délka: 21,5 km, převýšení: + 592/ - 424 m.

TRASA 2
Belveder – Hofmanky – Gerlova Huť – Ascherlack – Rudská křižovatka – Pod Polomem – Debrník;
délka: 23,5 km, převýšení: +469/ - 563 m.

TRASA 3
Gerlova Huť – Nová Hürka – býv. Hürka – Prášily – Gsenget – Zlatý stoleček – býv. Hürka – Rudská křižovatka – Polom – Debrník;
délka: 33 km, převýšení: + 714/ - 869 m.

TRASA 4
Debrník – Ferdinandovo údolí – Zwieslerwaldhaus – Schleicher – Ferdinandovo údolí – Debrník;
délka trasy v závislosti na jejím výběru 17–27 km okruhu.


ČÁSTEČNĚ STROJOVĚ UPRAVOVANÉ STOPY (TRASY 5–8)

TRASA 5
Parkoviště P3 Kaskády – Lanová dráha Pancíř – Hofmanky – Pod Pancířem – Mústek – Suché studánky – U Obrázku – Nový Brunst – Hofmanky;
délka: 19 km, převýšení: + 374/ - 374 m.

TRASA 6
Parkoviště P3 Kaskády – Lanová dráha Pancíř – Pod Švýcárnou – Pod Pancířem – Mústek – Suché studánky – U Obrázku – Starý Brunst – Zhůří – Nová Hürka – Gerlova Huť – Grádl – pěšky do Železné Rudy;
délka: 32,5 km, převýšení: + 503/ - 694 m.

TRASA 7
Hojsova Stráž – Nad Silnicí – Pod Habrem – Mústek – Suché studánky – U Obrázku – Stará Hájovna – Hofmanky – Pod Pancířem – Pod Habrem – Hojsova Stráž;
délka: 29,5 km, převýšení: + 684/ - 684 m.

TRASA 8
Hojsova Stráž – Nad Silnicí – Pod Mústkem – Mústek – Na Sjezdovce – Nad Silnicí – Hojsova Stráž;
délka: 12 km, převýšení: + 423/ - 423 m.



MOŽNOSTI NÁSTUPU NA TRATĚ PARKOVIŠTĚ (P)

PARKOVIŠTĚ NOVÁ HÜRKA
(P placené, 9 km z centra) a zastávka autobusu: směr kaple Nová Hürka, jezero Laka, Prášily, Polom nebo Gerlova Huť

PARKOVIŠTĚ GERLOVA HUŤ
(P placené; 4 km z centra) a zastávka autobusu /skibusu: směr Šumavská magistrála nebo Nový Brunst, Hofmanky

ŽELEZNÁ RUDA – HOTEL GRADL
(P zdarma, 2,5 km z centra): směr Gerlova Huť nebo Šumavská magistrála, Polom

ŽELEZNÁ RUDA – LYŽAŘSKÝ AREÁL BELVEDER
(P zdarma, 1 km z centra, vlek pro běžkaře zdarma): směr k závodním tratím Belveder nebo na Hofmanky

ŽELEZNÁ RUDA – LYŽAŘSKÝ AREÁL SAMOTY
(P zdarma, 0,5 km z centra): směr Debrník, Ferdinandovo údolí, Zwieslerwaldhaus nebo Polom, jezero Laka či Gerlova Huť.

ŠPIČÁK – PARKOVIŠTĚ P3 KASKÁDY
(P zdarma, 3 km z centra) a zastávka autobusu /skibusu: směr Gerlova Huť nebo Mústek, Suché Studánky (úprava stop nepravidelně)

ŠPIČÁK – PARKOVIŠTĚ P2 U NÁDRAŽÍ
(P placené, 3,5 km z centra) a zastávka vlaku: lanovou dráhou do mezistanice Hofmanky; směr Gerlova Huť nebo Mústek, Suché Studánky (úprava stop nepravidelně)

ŠPIČÁCKÉ SEDLO – PARKOVIŠTĚ P4
(P placené, 5 km z centra) a zastávka autobusu /skibusu: směr Hojsova Stráž, Mústek (úprava stop nepravidelně)

HOJSOVA STRÁŽ – PARKOVIŠTĚ POD ZÁMEČKEM
(P zdarma, 12 km od centra) a zastávka autobusu/skibusu (vzdálená 250 m): směr Mústek, Špičácké sedlo (úprava stop nepravidelně)

MOŽNOSTI BĚŽECKÝCH TRAS V SOUSEDNÍM BAVORSKU

Veškeré informace najdete na www.bayerisch-eisenstein.de

BAYERISCH EISENSTEIN/ BAYERISCH HÄUSL
(697-794 m n. m.)
Tratě různé dlouhých a středně obtížných běžeckých okruhů pro bruslení a klasické lyžování (4, 7, 9 a 12 km) vychází z lyžařského stadionu v části Bayerisch Häusl v Bavorské Železné Rudě. 1,2 km této trati je v úterý a čtvrtek v čase 17:30-20:30 osvětlen pro večerní lyžování. Parkování je zajištěno zdarma v ulici Ahornweg (přimo u běžeckého areálu). Areálem prochází část trasy Bayerwald-Loipe, která vede celým Bavorskem z Lobergu až do Neureichenau.


BĚŽECKÝ AREÁL BREITERSCHACHTEN
(1100-1300 m n. m.)
Každý den je v areálu upravováno 114 km klasických a 110 km bruslařských tratí několika okruhů (4, 6, 9, 12, 15 a 18 km) různých stupňů obtížnosti. Ve středisku začíná dálková trasa do sedla Eck (30 km, zpět jezdí autobus). Z tratí je možno vystoupat na vrchol Velkého Javoru – 1456 m. Součástí areálu je převlékárna, občerstvení, placené parkoviště a autobusová zastávka. Zároveň se platí malá částka za vstup do stopy.

BĚŽECKÝ LYŽAŘSKÝ AREÁL ZWIESLERWALDHAUS
(700-850 m n. m.)
Přeshraniční upravované tratě (70 km) propojené se Železnou Rudou přes Ferdinandovo údolí. Samotný areál nabízí 35 km (1,5, 3, 5, 9 a 15 km dlouhé okruhy) všech obtížností. Většina tratí je vhodná pouze pro klasickou techniku, ale je zde také 3 km dlouhá bruslařská trať. Parkování na parkovištích v areálu Zwieslerwaldhaus je zpoplatněno. Také je možné dojet vlakem do Ludwigsthalu a oca 800 m ve zpětném směru je již najetá lyžařská stopa na Schwellhäusl a Zwieslerwaldhaus. Další informace naleznete na: www.skiwanderzentrum.de/cz

BĚŽECKÝ LYŽAŘSKÝ AREÁL SCHEIBEN

(1050-1200 m n. m.)
Areál nabízí 23 km tras (2,5, 4,5, 7 a 9 km dlouhé okruhy) různých obtížností k bruslení i klasickému lyžování z nichž 14 km je pravidelně udržováno, zbytek údržby závisí na výšce sněhové pokrývky. Zároveň zde začíná Bayerwald-Loipe, která propojuje areál Scheiben s areálem Bayerisch Häusl v Bavorské Železné Rudě. Součástí areálu je též 4 km dlouhá turistická trasa. Nástup do tratě je možný ze sedla Scheibensattel, kde jsou součástí převlékárna a občerstvení. Nástup na tratě možný i ze sedla Brennes. U obou nástupních míst jsou autobusová zastávka a placené parkoviště. Bližší informace najdete na www.touristikverein-lohberg.de/urlaubsdorf-lohberg/wintersport.

LYŽAŘSKÝ STADION ARBER HOHENZOLLERN
(950 m n. m.)
Nachází se vedle Velkého Javorského jezera. Tento stadion není jen pro profesionály, ale běžecké lyžování a biatlon si pod profesionálním dohledem mohou vyzkoušet i rekreační sportovci a turisté. Je zde denně upravovaný okruh 2,5 km a každé úterý a čtvrtek jsou tratě osvětleny od 17 do 20 h, jak na skate, tak pro klasickou techniku. U areálu je placené parkování. Více informací na www.hohenzollern-skistadion.de.



LYŽAŘSKÉ AREÁLY NA ŽELEZNORUDSKU



V Železných Rudách je několik lyžařských areálů s různým počtem sjezdovek a stupněm jejich obtížnosti. Každý areál má svého provozovatele. Od roku 2018 můžete využít společnou jízdenku pro lyžařské areály Špičák a Nad Nádražím – Belveder.

Aktuální sněhové podmínky a provoz jednotlivých areálů můžete průběžně sledovat na stránkách www.zelezna-ruda.cz/itcruda/ a www.holidayinfo.cz. A nabídky lyžařských škol nebo možnosti zapůjčení lyžařského vybavení jsou k dispozici zde: www.zelezna-ruda.cz/user/2018/01/sluzby-zr.pdf.

CESTOVÁNÍ

CESTOVÁNÍ MEZI LYŽAŘSKÝMI CENTRY A BĚŽECKÝMI AREÁLY

VLAKEM:

- Z Klatov (Plzeň) přes Hojsovu Stráž a Železnou Rudu do Železných Rud-Alzsbětina/Bayerisch Eisenstein, kde lze přestoupit na německé vlaky směr Zwiesel, Plattling.



Ze Železných Rud jezdí linka do Německa do areálu Velkého Javoru - Arber Bergbahn, kde je přestupní místo na autobusy k běžeckým nástupním místům (např. Scheiben, Bretteschachten).

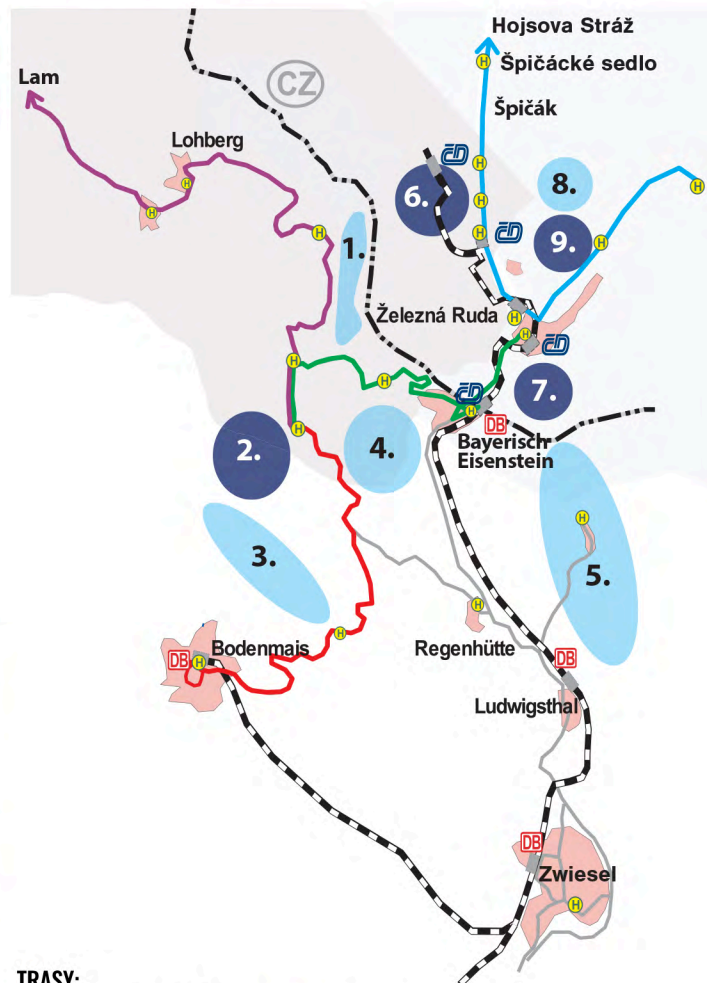
AUTOBUSEM:

- Areály a nástupní místa Železnorudska jsou propojeny skibusem. Autobus do Sušice jede přes Gerlova Huť, Novou Hůrku a Prášily, kde jsou další běžecká nástupní místa.



Veškeré spoje najdete na stránkách Informačního turistického centra Železná Ruda www.zelezna-ruda.cz/itcruda/.

PŘEHLED LYŽAŘSKÝCH AREÁLŮ A BĚŽECKÝCH OKRUHŮ V PŘÍLEHLÉM OKOLÍ DO 20 KM



TRASY:

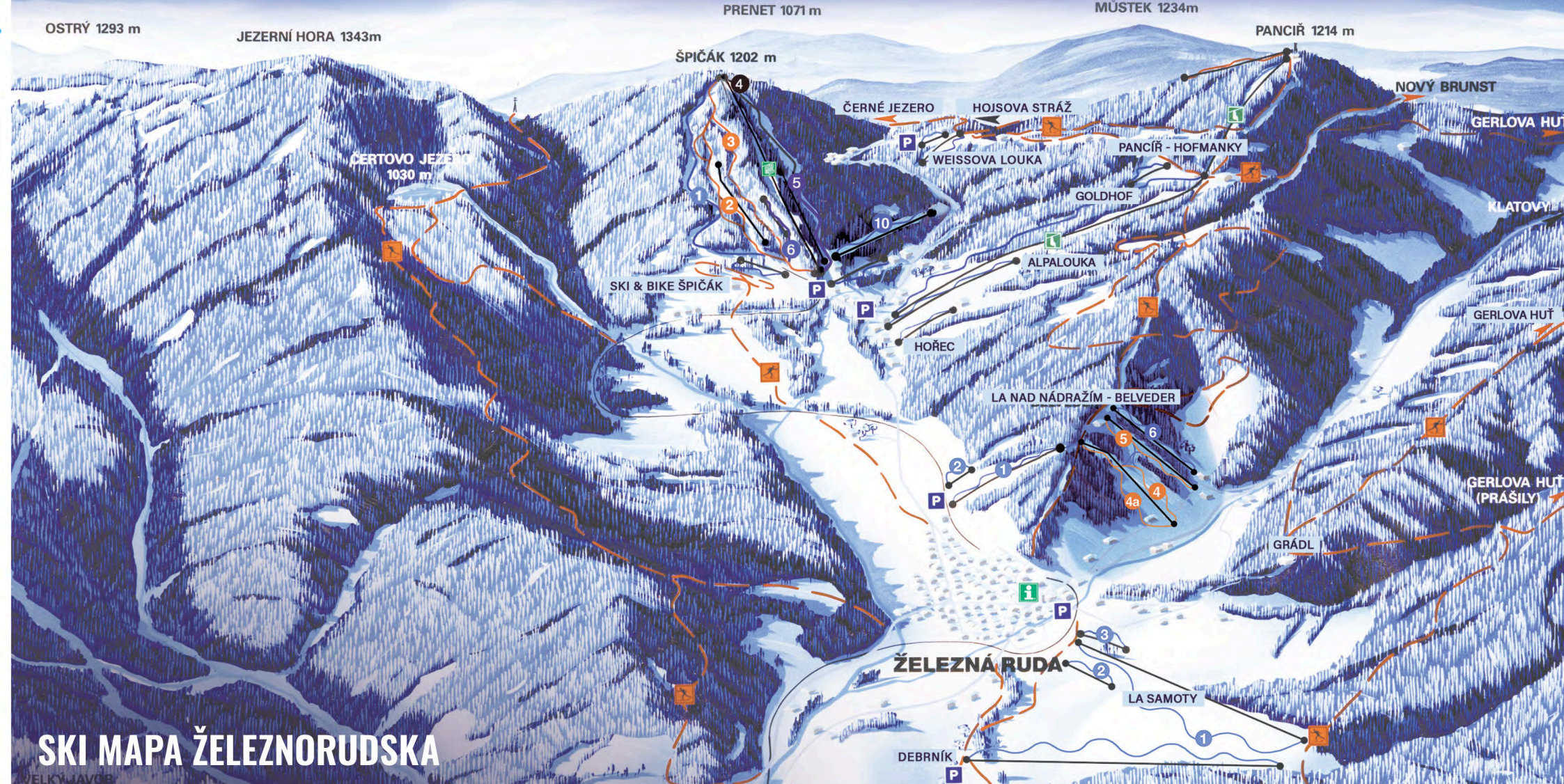
- Langlaufzentrum Scheiben
- Skigebiet Großer Arber
- Langlaufzentrum Bretterschachten
- Bayerisch Eisenstein/Bayerisch Häusl
- Zwieslerwaldhaus
- Sportovní areál Špičák
- Lyžařský areál Samoty
- Bežecký areál Belveder
- Lyžařský areál Nad Nádražím – Belveder

- Běžecký areál
- Lyžařský areál

AUTOBUSOVÁ SPOJENÍ

(viz legenda)

- Bodenmais - Bretterschachten - Arber **RBO**
- Železná Ruda - Bayerisch Eisenstein - Brennes - Arber **Arriva/RBO**
- Lam - Lohberg - Brennes - Arber **RBO/NL Cham**
- Hojsova Stráž - Špičák - Železná Ruda - Gerlova Huť **Skibus**



SKI MAPA ŽELEZNORUDSKA

KONTAKTY:



SKIAREÁL ŠPIČÁK
www.spicak.cz
+420 376 397 567



LYŽAŘSKÝ AREÁL NAD NÁDRAŽÍM – BELVEDER
www.skinadrazi.cz
+420 376 387 288
+420 603 418 357



2X



LYŽAŘSKÝ AREÁL SAMOTY
www.samoty.com
+420 777 216 887
+420 778 044 086



ALPALOUKA
www.alpalouka.cz
+420 602 133 995



GOLDHOF
Fb: Goldhof
+420 724 564 489
+420 777 834 279



HOŘEC
www.skspicak.cz
+420 737 117 393
– pouze na objednávku



DEBRNÍK
www.lv-debrnik.cz
+420 722 980 470
+420 604 479 642



WEISSOVA LOUKA
www.weissovalouka.cz
+420 603 534 154
+420 606 528 377



PANCIŘ
sedačková lanovka a vlek
www.skipancir.cz
+420 724 332 875



LA NAD NÁDRAŽÍM – BELVEDER




SKIAREÁL ŠPIČÁK

MOŽNOSTI LYŽOVÁNÍ V SOUSEDNÍM BAVORSKU



LYŽOVÁNÍ NA VELKÉM JAVORU

Areál Velkého Javoru (Arber) je největším lyžařským střediskem v Bavorském lese. Jsou zde velké možnosti aktivit, které návštěvníci mohou využít, od běžeckého a sjezdového lyžování či snowboardingu, skialpinismu, přes služby lyžařských škol až po sáňkařskou dráhu. Součástí areálu jsou také kabinková lanovka i několik sedačkových lanovek, parkoviště a půjčovna. Do lyžařského střediska jezdí skibus. Podrobnější informace naleznete na www.arber.de.



Ski Pancíř - vlek Pancíř a Lanová dráha Pancíř - Hofmanky – Pancíř, dvou-úseková osobní sedačková lanovka (v areálu je možné zakoupit společnou jízdenku pro vlek i lanovku).