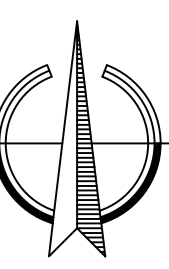
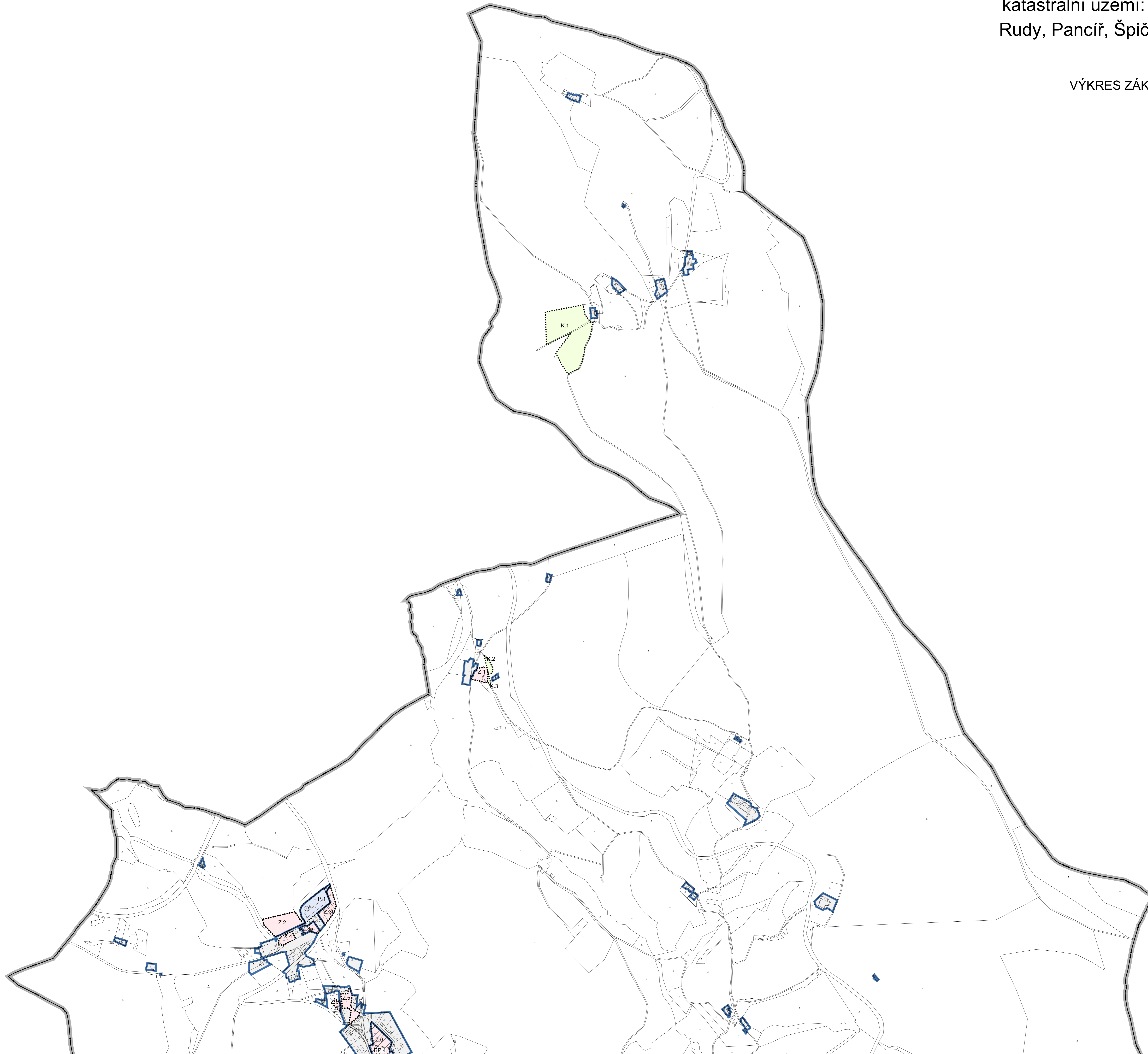



# Územní plán ŽELEZNÁ RUDA

katastrální území: Alžbětín, Debrník u Železné Rudy, Pancíř, Špičák, Železná Ruda a Hojsova Stráž

VÝKRES ZÁKLADNÍHO ČLENĚNÍ ÚZEMÍ



ÚZEMNÍ PLÁN ŽELEZNÁ RUDA			
VÝROK	VÝKRES ZÁKLADNÍHO ČLENĚNÍ ÚZEMÍ		
PROJEKTOVÝ ATELIÉR AD s.r.o. ING. ARCH. JAROSLAV DANĚK		RAZITKA A PODPIS:	
<small>HUSOVÁ 4, C. BUDĚJOVICE, 370 01, TEL. 387 312 514, 602 277 998 www.studium.cz, atelier@studium.cz, IČ: 25388771, DIČ: CZ25388771</small>			
ZPRACOVATEL: ING. ARCH. JAROSLAV DANĚK			
KRESLIL:	ING. ARCH. DOMNIK DANĚK		
ČÍSLO ZKÁZKY: 21_2022	ČÍSLO VÝKRESU:	ČÍSLO PÁRE:	
DATA: ČERVEN 2026	<b>1.a</b>	<b>1</b>	
MĚŘÍTKO: 1 : 5 000			
ZÁZNAM O ÚČINNOSTI			
DATUM NABÝTÍ ÚČINNOSTI:		SPRAVNÍ ORGÁN, KTERÝ ÚPŘ VYDAL:	
PORČOVATEL: Město u Železné Rudy, Kustanovovo náměstí 295, 340 04 Železná Ruda Opatření územní studie pořizovatele Ing. Věra Těšková		ZASTUPITELNÝ MĚSTA ŽELEZNÁ RUDA	
RAZITKA A PODPIS:		RAZITKA A PODPIS:	