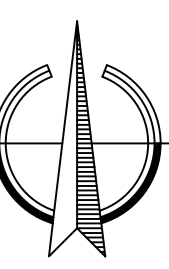
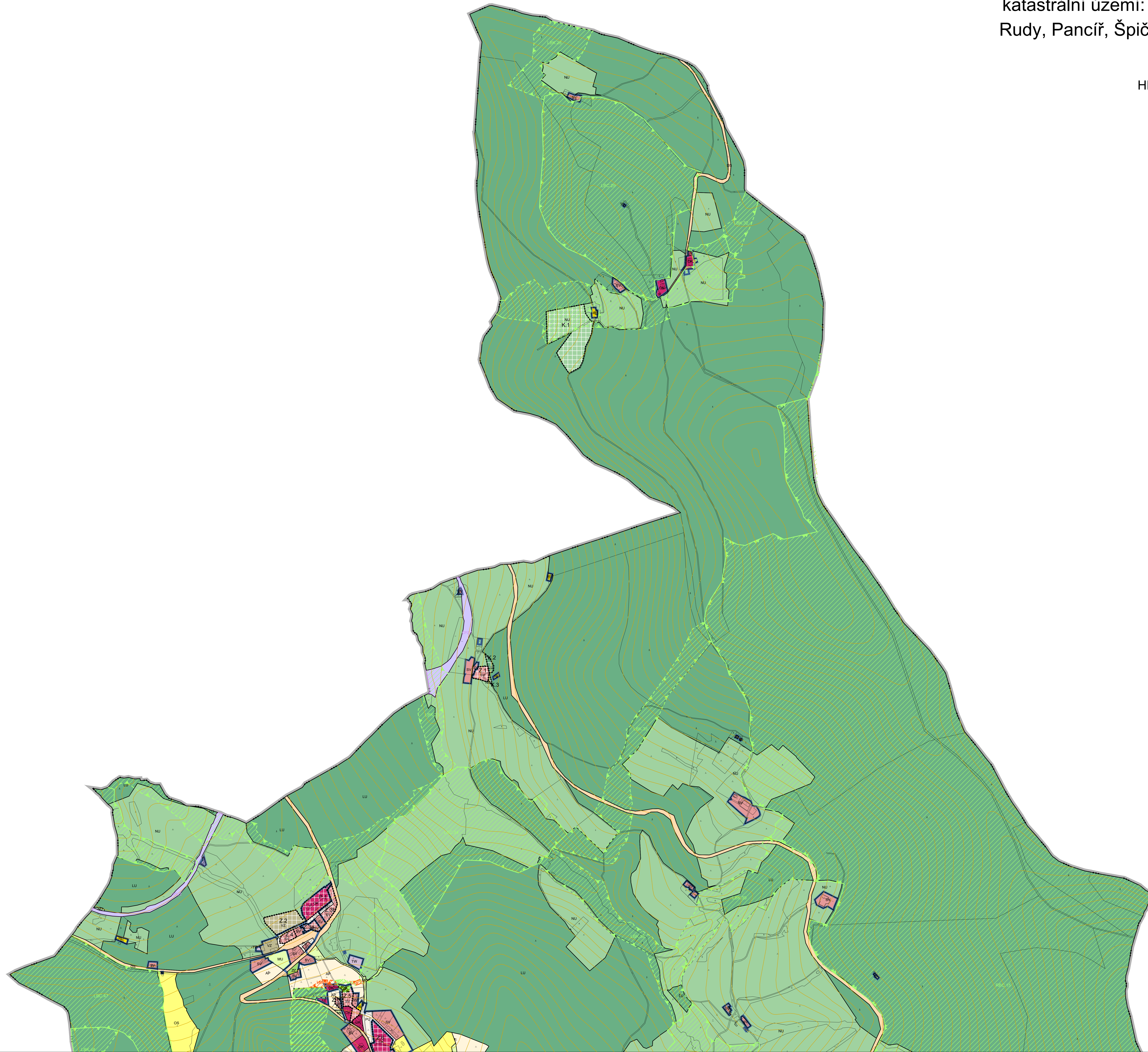



# Územní plán ŽELEZNÁ RUDA

katastrální území: Alžbětín, Debrník u Železné Rudy, Pancíř, Špičák, Železná Ruda a Hojsova Stráž

HLAVNÍ VÝKRES



ÚZEMNÍ PLÁN ŽELEZNÁ RUDA			
VÝROK	HLAVNÍ VÝKRES	RAZITKA A PODPISY:	
PROJEKTOVÝ ATELIER AD s.r.o. ING. ARCH. JAROSLAV DANĚK			
<small>HUSOVÁ 4, C. BUDĚJOVICE, 370 01, TEL. 387 312 514, 602 277 998 www.atelierad.cz, atelierad@atelierad.cz, IČ: 25388771, DIČ: CZ05388771</small>			
ZPRACOVATEL: ING. ARCH. JAROSLAV DANĚK			
KRESLIL: ING. ARCH. DOMNIK DANĚK			
ČÍSLO ZKÁZKY: 21_2022	ČÍSLO VÝKRESU: 2.a	ČÍSLO PÁRE: 1	
DATUM: ČERVEN 2026	MĚŘITKO: 1 : 5 000		
ZÁZNAM O ÚČINNOSTI			
DATUM NABÝTÍ ÚČINNOSTI:		SPRAVNÍ ORGÁN, KTERÝ ÚPŘÍ VYDAL:	
PORČOVATEL: Město u Železné Rudy, Kustermacovo náměstí 295, 340 04 Železná Ruda Opatření územní studie pořizovatele Ing. Věra Thabová		ZASTUPITELNÝ MĚSTA ŽELEZNÁ RUDA	
RAZITKA A PODPISY:		RAZITKA A PODPISY:	